

COMUNE DI RUTIGLIANO


PIANO DI LOTTIZZAZIONE
Parco " LE MORE "

COMPARTO N° 6

C 4-5, F1-10 ed F2-34

Individuazione dei lotti fondiari




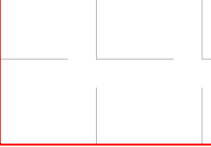
Tav. 9a Rev. 2_ 2020



rapporto 1:500

Progettisti dott. ing. Vito Demarinis Loiotile
Ing. Quirino Martire
Ing. Donatello Augenti

INDIVIDUAZIONE LOTTI FONDIARI E TIPOLOGIE

-  LIMITE FASCIE DI SALVAGUARDIA
-  LIMITE COMPARTO
-  Vincolo 141
-  Area Annessa

SP. 240

